



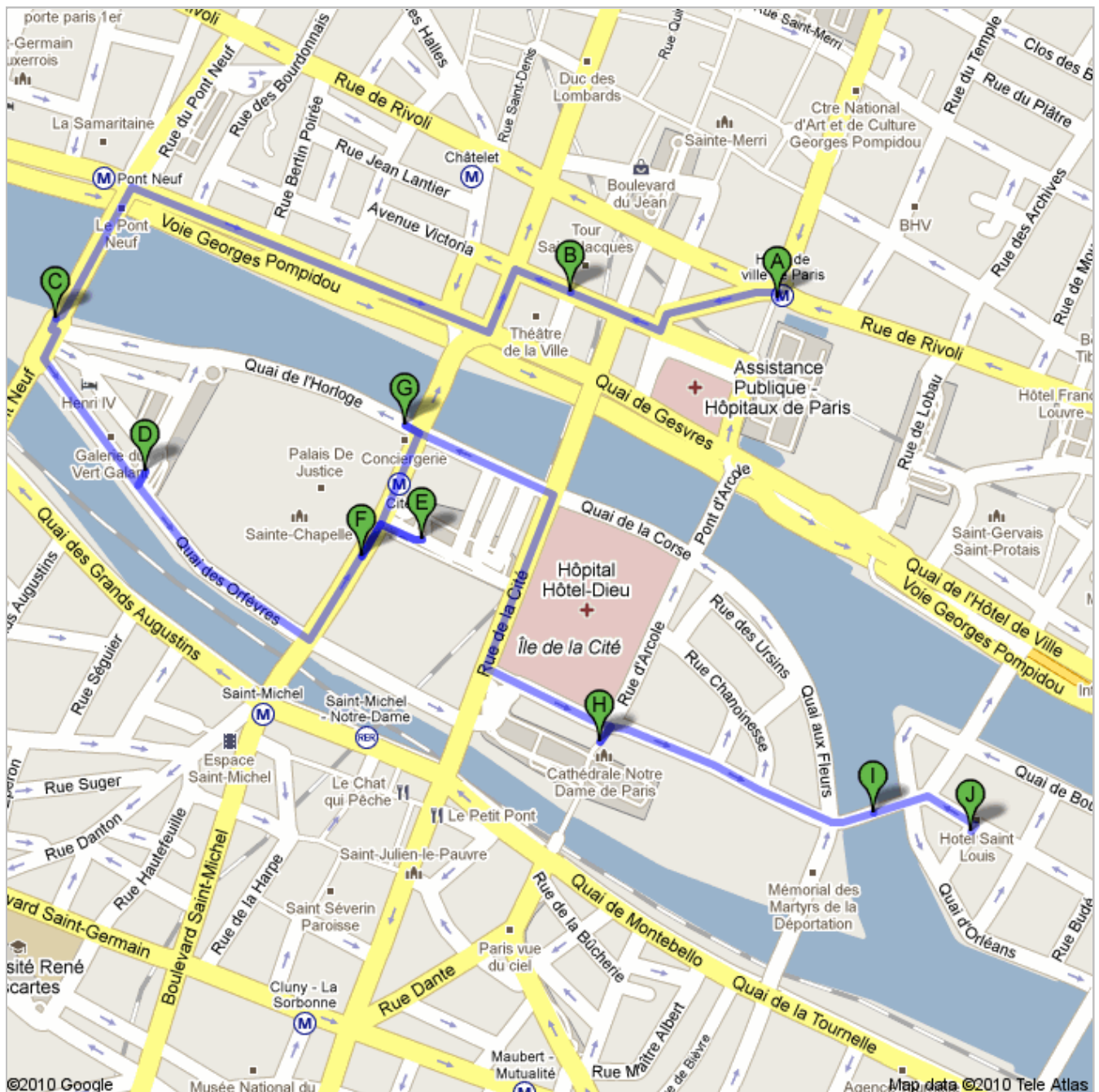
### Indicacions fins 53 Rue St Louis en l'Ile, 75004 Paris

7 Rue Boutarel, 75004 Paris, France - 01 55 42 16 31

1,7 mi – aproximadament 34 minuts

Les indicacions a peu es troben en estat beta.

Vigileu – Aquest itinerari pot no disposar de voreres o camins per a vianants.







**A** Hôtel de Ville  
Rue Renard Ligne 11, Paris, Ile de France 75004, France

	1. Direcció <b>nord-est</b> de <b>Place de l'Hôtel de Ville</b> cap a <b>Rue de Rivoli</b>	trajecte de 20 ft total 20 ft
	2. Gireu cap a l' <b>esquerra</b> a <b>Rue de la Coutellerie</b> . Aproximadament 1 minut	trajecte de 387 ft total 407 ft
	3. Gireu cap a l' <b>esquerra</b> per entrar a <b>Rue de la Coutellerie</b> .	trajecte de 59 ft total 466 ft
	4. Gireu a la <b>dreta</b> a <b>Avenue Victoria</b> . Aproximadament 1 minut	trajecte de 194 ft total 0,1 mi
	5. Continueu a <b>Square de la Tour Saint-Jacques</b> La destinació quedarà a mà dreta	trajecte de 131 ft total 0,1 mi
<b>Total: 0,1 mi – aproximadament 3 minuts</b>		


**B** Square de la Tour Saint-Jacques total 0,0 mi

	6. Direcció <b>oest</b> de <b>Square de la Tour Saint-Jacques</b> cap a <b>Place du Châtelet</b>	trajecte de 200 ft total 200 ft
	7. Gireu cap a l' <b>esquerra</b> a <b>Place du Châtelet</b> . Aproximadament 1 minut	trajecte de 226 ft total 427 ft
	8. Gireu a la <b>dreta</b> a <b>Quai de la Mégisserie</b> . Aproximadament 5 minuts	trajecte de 0,2 mi total 0,3 mi
	9. Gireu cap a l' <b>esquerra</b> a <b>Pont Neuf</b> . Aproximadament 2 minuts	trajecte de 489 ft total 0,4 mi
	10. Gireu cap a la <b>dreta</b> per entrar a <b>Pont Neuf</b> .	trajecte de 23 ft total 0,4 mi
<b>Total: 0,4 mi – aproximadament 8 minuts</b>		


**C** Pont Neuf, Paris, França total 0,0 mi

	11. Direcció <b>sud-oest</b> de <b>Pont Neuf</b> cap a <b>Place du Pont Neuf</b>	trajecte de 36 ft total 36 ft
	12. Gireu cap a l' <b>esquerra</b> a <b>Place du Pont Neuf</b> .	trajecte de 23 ft total 59 ft
	13. Gireu a la <b>dreta</b> i seguïu per <b>Place du Pont Neuf</b> .	trajecte de 105 ft total 164 ft
	14. Gireu cap a l' <b>esquerra</b> a <b>Quai des Orfèvres</b> . Aproximadament 2 minuts	trajecte de 0,1 mi total 0,1 mi
	15. Gireu cap a l' <b>esquerra</b> a <b>Rue de Harlay</b> .	trajecte de 56 ft total 0,1 mi
<b>Total: 0,1 mi – aproximadament 2 minuts</b>		


**D** Place Dauphine total 0,0 mi  
Place Dauphine, 75001 Paris, France - 08 20 82 00 01


	16. Direcció <b>sud-oest</b> de <b>Rue de Harlay</b> cap a <b>Quai des Orfèvres</b>	trajecte de 56 ft total 56 ft
	17. Gireu cap a l' <b>esquerra</b> a <b>Quai des Orfèvres</b> . Aproximadament 3 minuts	trajecte de 0,1 mi total 0,2 mi


	18. Gireu cap a l' <b>esquerra</b> a <b>Boulevard du Palais</b> . Aproximadament 2 minuts	trajecte de 456 ft total 0,2 mi
	19. Gireu cap a la <b>dreta</b> .	trajecte de 59 ft total 0,3 mi
	20. Gireu a l' <b>esquerra</b> .	trajecte de 92 ft total 0,3 mi
<b>Total: 0,3 mi – aproximadament 5 minuts</b>		




 Prefecture de police de Paris  
Rue de Lutèce, 75004 Paris, France - 01 58 80 80 80

	21. Direcció <b>oest</b> cap a <b>Boulevard du Palais</b>	trajecte de 154 ft total 154 ft
	22. Gireu cap a l' <b>esquerra</b> a <b>Boulevard du Palais</b> . La destinació quedarà a mà dreta	trajecte de 128 ft total 282 ft
<b>Total: 282 ft – aproximadament 1 minut</b>		


 Sainte-Chapelle, Boulevard du Palais, 75001 Paris, França

	23. Direcció <b>nord-est</b> de <b>Boulevard du Palais</b> cap a <b>Rue de Lutèce</b> Aproximadament 2 minuts	trajecte de 456 ft total 456 ft
	24. Gireu cap a l' <b>esquerra</b> a <b>Quai de l'Horloge</b> . La destinació quedarà a mà esquerra	trajecte de 56 ft total 0,1 mi
<b>Total: 0,1 mi – aproximadament 1 minut</b>		

 Conciergerie  
2 Boulevard du Palais, 75001 Paris, France - 01 53 40 60 92

	25. Direcció <b>sud-est</b> de <b>Quai de l'Horloge</b> cap a <b>Pont au Change</b>	trajecte de 56 ft total 56 ft
	26. Continueu a <b>Quai de la Corse</b> Aproximadament 2 minuts	trajecte de 492 ft total 0,1 mi
	27. Gireu a la <b>dreta</b> a <b>Rue de la Cité</b> . Aproximadament 2 minuts	trajecte de 0,1 mi total 0,2 mi
	28. Gireu cap a l' <b>esquerra</b> a <b>Parvis Notre Dame</b> . Aproximadament 2 minuts	trajecte de 459 ft total 0,3 mi
	29. Gireu a la <b>dreta</b> a <b>Place du Parvis Notre Dame</b> . La destinació quedarà a mà esquerra	trajecte de 66 ft total 0,3 mi
<b>Total: 0,3 mi – aproximadament 6 minuts</b>		

 Notre Dame  
Place du Parvis Notre Dame, 75004 París, France - 01 42 34 56 10

	30. Direcció <b>nord-est</b> de <b>Place du Parvis Notre Dame</b> cap a <b>Parvis Notre Dame</b>	trajecte de 66 ft total 66 ft
	31. Gireu a la <b>dreta</b> a <b>Rue du Cloître Notre Dame</b> . Aproximadament 2 minuts	trajecte de 0,1 mi total 0,1 mi
	32. Continueu a <b>Square Jean XXIII</b> Aproximadament 1 minut	trajecte de 262 ft total 0,2 mi
	33. Continueu a <b>Pont Saint-Louis</b>	trajecte de 151 ft total 0,2 mi
<b>Total: 0,2 mi – aproximadament 3 minuts</b>		



Pont Saint-Louis, 75004 Paris, França

total 0,0 mi

34. Direcció **est** de **Pont Saint-Louis** cap a **Quai de Bourbon**  
Aproximadament 1 minut

trajecte de 187 ft  
total 187 ft



35. Gireu a la **dreta** a **Rue Saint-Louis en l'Ile**.

trajecte de 184 ft  
total 371 ft



36. Gireu a la **dreta** a **Rue Boutarel**.  
La destinació quedarà a mà dreta

trajecte de 26 ft  
total 397 ft

Total: **397 ft** – aproximadament **1 minut**



53 Rue St Louis en l'Ile, 75004 Paris

7 Rue Boutarel, 75004 Paris, France - 01 55 42 16 31

Aquestes indicacions només són per fer planificacions. Pot ser que el trànsit, el temps, obres o altres circumstàncies facin que l'itinerari no coincideixi amb els resultats del mapa. Per tant, cal que planifiqui l'itinerari tenint això en compte. Heu de respectar tots els senyals i advertències que trobeu a la carretera.

Les dades del mapa són ©2010 Tele Atlas