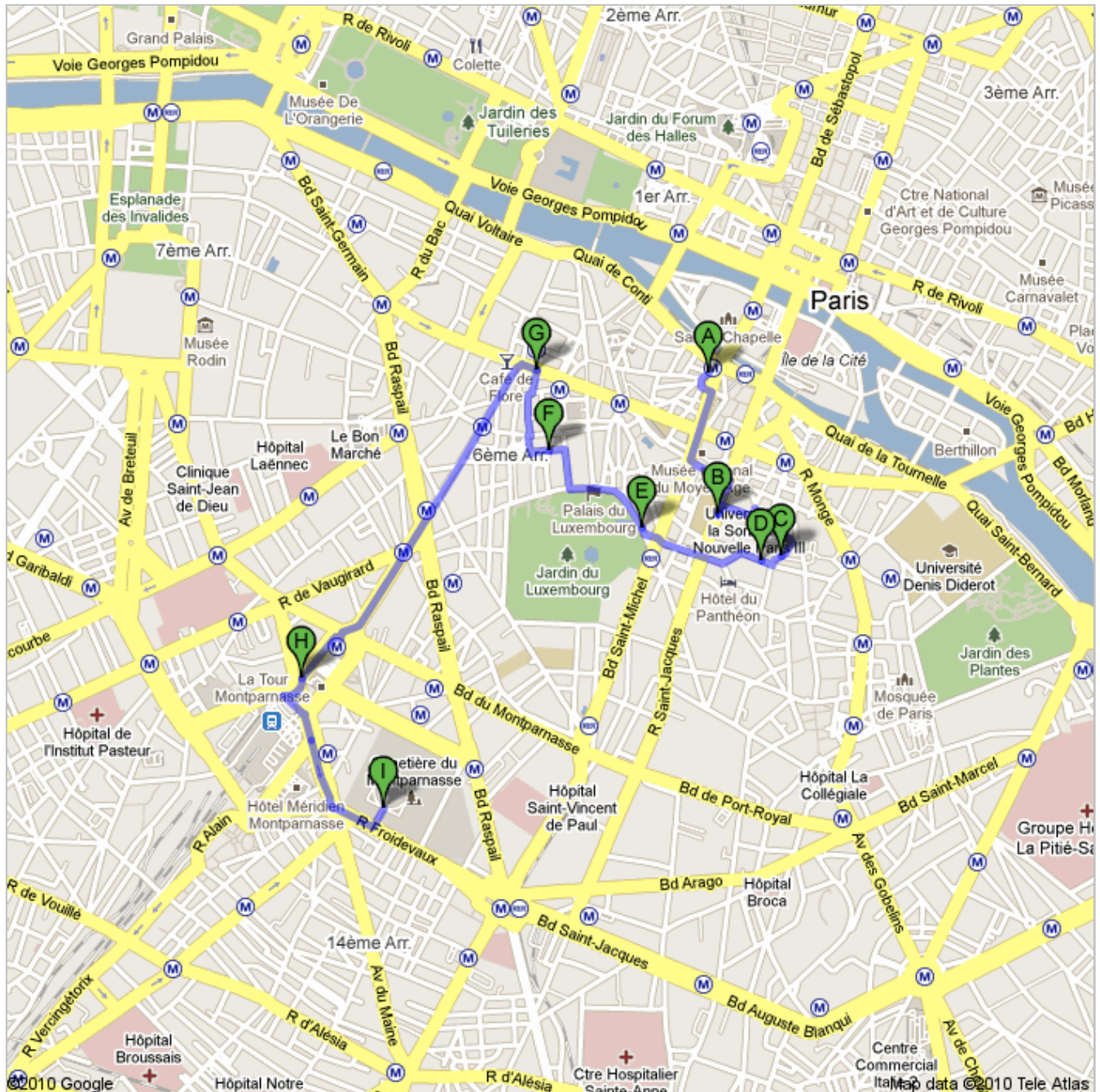










Indicacions fins Carrer desconegut  
3,4 mi – aproximadament 1 hora, 11 minuts

Les indicacions a peu es troben en estat beta.

Vigileu – Aquest itinerari pot no disposar de voreres o camins per a vianants.







 Place Saint-Michel, Paris, França

	1. Direcció <b>sud-oest</b> de <b>Place Saint-Michel</b> cap a <b>Place Saint-André des Arts</b>	trajecte de 121 ft total 121 ft
	2. Gireu cap a l' <b>esquerra</b> a <b>Place Saint-André des Arts</b> .	trajecte de 115 ft total 236 ft
	3. Gireu cap a l' <b>esquerra</b> a <b>Rue Francisque Gay</b> .	trajecte de 144 ft total 381 ft
	4. Gireu a la <b>dreta</b> a <b>Boulevard Saint-Michel</b> . Aproximadament 4 minuts	trajecte de 0,2 mi total 0,3 mi
	5. Gireu cap a l' <b>esquerra</b> a <b>Rue des Ecoles</b> . Aproximadament 2 minuts	trajecte de 0,1 mi total 0,4 mi
	6. Gireu a la <b>dreta</b> a <b>Rue Saint-Jacques</b> . Aproximadament 2 minuts	trajecte de 476 ft total 0,5 mi
<b>Total: 0,5 mi – aproximadament 9 minuts</b>		


 Rue Saint-Jacques


total 0,0 mi

	7. Direcció <b>nord</b> de <b>Rue Saint-Jacques</b> cap a <b>Rue du Cimetière Saint-Benoît</b>	trajecte de 125 ft total 125 ft
	8. Gireu a la <b>dreta</b> a <b>Rue du Cimetière Saint-Benoît</b> . Aproximadament 2 minuts	trajecte de 440 ft total 0,1 mi
	9. Gireu cap a l' <b>esquerra</b> a <b>Impasse Chartière</b> .	trajecte de 115 ft total 0,1 mi
	10. Gireu a la <b>dreta</b> a <b>Rue de Lanneau</b> .	trajecte de 131 ft total 0,2 mi
	11. Continueu a <b>Rue Lanneau</b>	trajecte de 135 ft total 0,2 mi
	12. Continueu a <b>Rue de l'Ecole Polytechnique</b> . Aproximadament 2 minuts	trajecte de 420 ft total 0,3 mi
	13. Gireu a la <b>dreta</b> a <b>Rue de la Montagne Sainte-Geneviève</b> . La destinació quedarà a mà esquerra Aproximadament 1 minut	trajecte de 256 ft total 0,3 mi
<b>Total: 0,3 mi – aproximadament 6 minuts</b>		

 Saint-Etienne du Mont, Place Sainte-Geneviève, 75005 Paris, França

total 0,0 mi


	14. Direcció <b>oest</b> de <b>Place du Panthéon</b> cap a <b>Rue Clovis</b>	trajecte de 177 ft total 177 ft
	15. Gireu a la <b>dreta</b> i seguiu per <b>Place du Panthéon</b> . La destinació quedarà a mà esquerra	trajecte de 151 ft total 328 ft
<b>Total: 328 ft – aproximadament 1 minut</b>		

 Le Panthéon, Place du Panthéon, 75005 Paris, França

total 0,0 mi

	16. Direcció <b>oest</b> de <b>Place du Panthéon</b> cap a <b>Rue Valette</b> . Aproximadament 1 minut	trajecte de 289 ft total 289 ft
	17. Gireu cap a l' <b>esquerra</b> per entrar a <b>Place du Panthéon</b> . Aproximadament 1 minut	trajecte de 289 ft total 0,1 mi

	18. Gireu a la <b>dreta</b> a <b>Rue Soufflot</b> . Aproximadament 3 minuts	trajecte de 0,2 mi total 0,3 mi
	19. Continueu a <b>Place Edmond Rostand</b> Aproximadament 1 minut	trajecte de 210 ft total 0,3 mi
	20. Gireu a la <b>dreta</b> a <b>Rue de Médicis</b> . La destinació quedarà a mà dreta	trajecte de 82 ft total 0,3 mi
<b>Total: 0,3 mi – aproximadament 6 minuts</b>		

	Au Jardin du Luxembourg 13 Rue de Médicis, 75006 Paris, França	total 0,0 mi
	21. Direcció <b>nord-oest</b> de <b>Rue de Médicis</b> cap a <b>Place Paul Claudel</b> Aproximadament 1 minut	trajecte de 374 ft total 374 ft
	22. Continueu a <b>Place Paul Claudel</b> Aproximadament 1 minut	trajecte de 243 ft total 0,1 mi
	23. Continueu a <b>Rue de Vaugirard</b>	trajecte de 164 ft total 0,1 mi
	24. Continueu a <b>Square Francis Poulenc</b>	trajecte de 121 ft total 0,2 mi
	25. Continueu a <b>Rue de Vaugirard</b> Aproximadament 1 minut	trajecte de 325 ft total 0,2 mi
	26. Gireu a la <b>dreta</b> a <b>Rue Garancière</b> . Aproximadament 2 minuts	trajecte de 0,1 mi total 0,3 mi
	27. Gireu cap a l' <b>esquerra</b> a <b>Rue Palatine</b> . Aproximadament 1 minut	trajecte de 217 ft total 0,4 mi
<b>Total: 0,4 mi – aproximadament 6 minuts</b>		

	Église Saint-Sulpice Rue Palatine, 75006 Paris, França	total 0,0 mi
	28. Direcció <b>oest</b> per <b>Rue Palatine</b>	trajecte de 98 ft total 98 ft
	29. Continueu a <b>Place Saint-Sulpice</b>	trajecte de 154 ft total 253 ft
	30. Gireu a la <b>dreta</b> i seguïu per <b>Place Saint-Sulpice</b> . Aproximadament 1 minut	trajecte de 240 ft total 492 ft
	31. Gireu a la <b>dreta</b> a <b>Rue Saint-Sulpice</b> .	trajecte de 30 ft total 0,1 mi
	32. Gireu cap a l' <b>esquerra</b> a <b>Rue des Canettes</b> . Aproximadament 2 minuts	trajecte de 0,1 mi total 0,2 mi
	33. Gireu a la <b>dreta</b> a <b>Rue du Four</b> .	trajecte de 69 ft total 0,2 mi
	34. Gireu cap a l' <b>esquerra</b> a <b>Rue des Ciseaux</b> . Aproximadament 1 minut	trajecte de 246 ft total 0,3 mi
	35. Continueu a <b>Place Jacques Copeau</b>	trajecte de 79 ft total 0,3 mi
<b>Total: 0,3 mi – aproximadament 5 minuts</b>		

	Abbey of Saint-Germain-des-Prés	total 0,0 mi
---	---------------------------------	--------------

36. Direcció <b>oest</b> de <b>Square F. Desruelles</b> cap a <b>Place Saint-Germain des Prés</b> Aproximadament 1 minut	trajecte de 226 ft total 226 ft
 37. Gireu cap a l' <b>esquerra</b> a <b>Place du Québec</b> .	trajecte de 131 ft total 358 ft
38. Continueu a <b>Rue de Rennes</b> Aproximadament 16 minuts	trajecte de 0,8 mi total 0,8 mi
 39. Gireu cap a la <b>dreta</b> a <b>Place du 18 Juin 1940</b> . Aproximadament 1 minut	trajecte de 240 ft total 0,9 mi
 40. Gireu cap a l' <b>esquerra</b> per entrar a <b>Place du 18 Juin 1940</b> .	trajecte de 79 ft total 0,9 mi
 41. Gireu a la <b>dreta</b> i seguïu per <b>Place du 18 Juin 1940</b> .	trajecte de 118 ft total 0,9 mi
42. Continueu a <b>Rue de l'Arrivée</b> La destinació quedarà a mà esquerra Aproximadament 3 minuts	trajecte de 0,1 mi total 1,0 mi
<b>Total: 1,0 mi – aproximadament 21 minuts</b>	

**Tour Montparnasse**

29 Rue de l'Arrivée, 75015 Paris, France - 01 45 38 52 56

total 0,0 mi

43. Direcció <b>sud-oest</b> de <b>Rue de l'Arrivée</b> cap a <b>Boulevard de Vaugirard</b>	trajecte de 26 ft total 26 ft
 44. Gireu cap a l' <b>esquerra</b> a <b>Place Raoul Dautry</b> .	trajecte de 46 ft total 72 ft
 45. Gireu cap a la <b>dreta</b> per entrar a <b>Place Raoul Dautry</b> . Aproximadament 1 minut	trajecte de 341 ft total 413 ft
 46. Gireu cap a l' <b>esquerra</b> per entrar a <b>Place Raoul Dautry</b> . Aproximadament 1 minut	trajecte de 338 ft total 0,1 mi
 47. Gireu cap a la <b>dreta</b> en direcció a <b>Avenue du Maine</b> .	trajecte de 13 ft total 0,1 mi
 48. Gireu cap a l' <b>esquerra</b> en direcció a <b>Avenue du Maine</b> .	trajecte de 89 ft total 0,2 mi
 49. Gireu a la <b>dreta</b> a <b>Avenue du Maine</b> . Aproximadament 5 minuts	trajecte de 0,2 mi total 0,4 mi
 50. Gireu cap a l' <b>esquerra</b> a <b>Rue Jean Zay</b> .	trajecte de 52 ft total 0,4 mi
51. Continueu a <b>Rue Froidevaux</b> Aproximadament 2 minuts	trajecte de 0,1 mi total 0,5 mi
 52. Gireu cap a l' <b>esquerra</b> . Aproximadament 1 minut	trajecte de 295 ft total 0,6 mi
<b>Total: 0,6 mi – aproximadament 12 minuts</b>	

**Carrer desconegut**

Aquestes indicacions només són per fer planificacions. Pot ser que el trànsit, el temps, obres o altres circumstàncies facin que l'itinerari no coincideixi amb els resultats del mapa. Per tant, cal que planifiqui l'itinerari tenint això en compte. Heu de respectar tots els senyals i advertències que trobeu a la carretera.

Les dades del mapa són ©2010 Tele Atlas