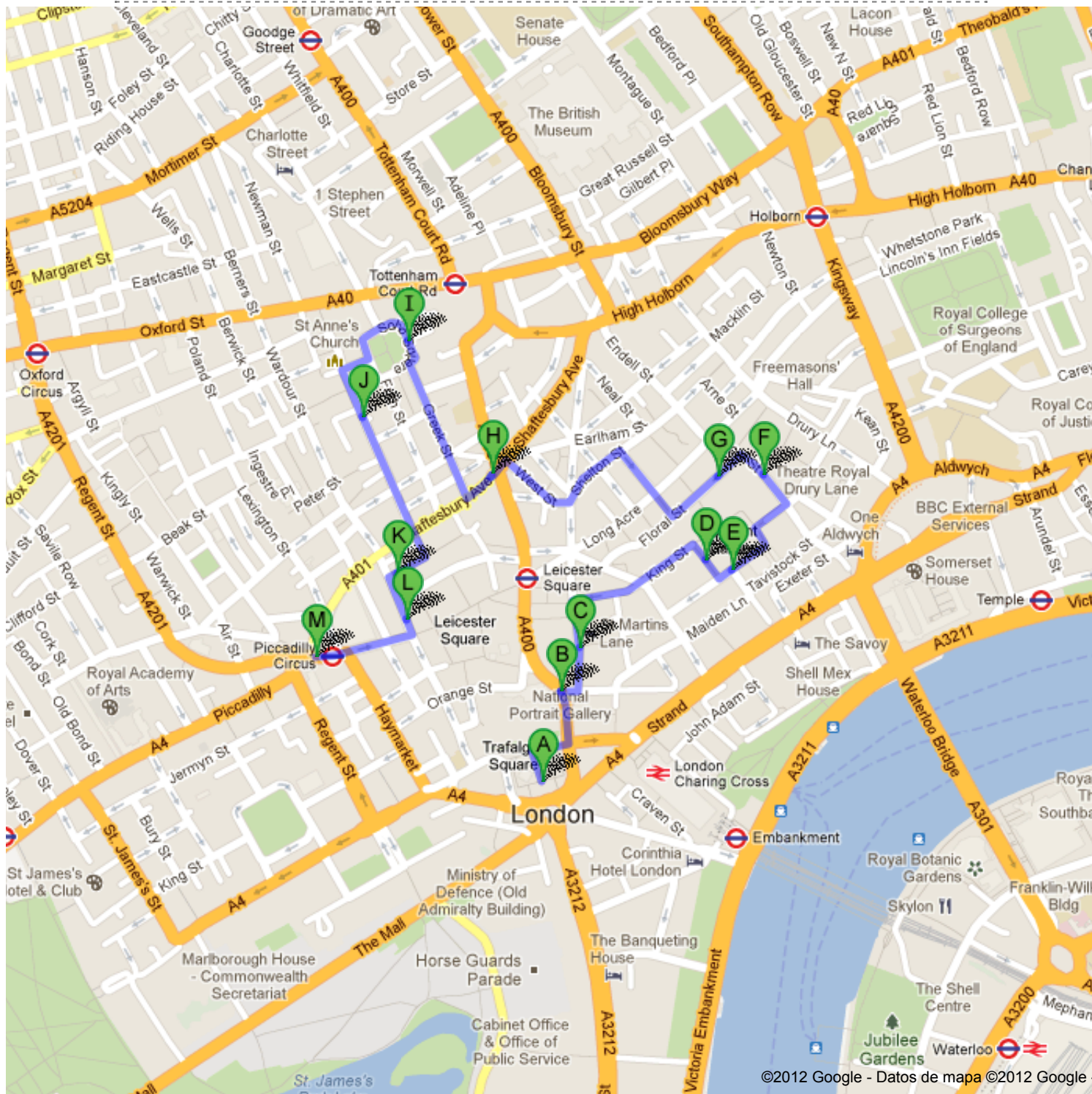




Cómo llegar a Piccadilly Circus Toilets, London, Reino Unido 3,2 km – aprox. 40 minutos


Las rutas a pie están en versión beta.

Ten cuidado. – En esta ruta puede que no haya aceras o pasos para peatones.



A Trafalgar Square, City of Westminster, WC2N 5DN, Reino Unido

1. Dirígete hacia el **norte** avanza 57 m
Aprox. 45 segundos total: 57 m


 2. Gira a la derecha hacia **A400** avanza 69 m
Aprox. 50 segundos total: 130 m

 3. Gira a la izquierda hacia **A400** avanza 100 m
Aprox. 2 minutos total: 230 m

Total: **230 m** – aprox. **3 minutos**

B National Portrait Gallery, 2 St.Martin's Place, London WC2H 0HE, Reino Unido total: 0,0 km

4. Dirígete al **este** por **St.Martin's Pl** hacia **St. Martin's Ln/B404** avanza 32 m
total: 32 m

 5. Gira a la izquierda hacia **St. Martin's Ln/B404** avanza 81 m
El destino está a la derecha. total: 110 m
Aprox. 1 minuto

Total: **110 m** – aprox. **2 minutos**

C London Coliseum, 38 St Martin's Ln, London WC2N 4ES, Reino Unido total: 0,0 km

6. Dirígete al **norte** por **St. Martin's Ln/B404** hacia **New Row** avanza 91 m
Aprox. 1 minuto total: 91 m

 7. Gira a la derecha hacia **New Row** avanza 140 m
Aprox. 2 minutos total: 230 m

8. Continúa por **King St.** avanza 120 m
Aprox. 2 minutos total: 350 m

 9. Gira a la derecha avanza 38 m
El destino está a la izquierda. total: 400 m

Total: **400 m** – aprox. **5 minutos**

D Covent Garden Market, 41 The Market, London WC2E 8RF, Reino Unido total: 0,0 km

10. Dirígete al **sureste** hacia **Covent Garden** avanza 44 m
total: 44 m


 11. Gira a la izquierda hacia **Covent Garden** avanza 31 m
El destino está a la derecha. total: 75 m


Total: **75 m** – aprox. **50 segundos**

E London Transport Museum, Covent Garden, City of Westminster, WC2E 8, Reino Unido total: 0,0 km

12. Dirígete hacia el **nordeste** avanza 76 m
Aprox. 1 minuto total: 76 m

 13. Gira a la izquierda hacia **Russell St** avanza 43 m
total: 120 m

 14. Gira a la derecha hacia **Russell St** avanza 72 m
Aprox. 1 minuto total: 190 m

 15. Gira a la izquierda hacia **Bow St** avanza 73 m
El destino está a la izquierda. total: 260 m
Aprox. 56 segundos

Total: **260 m** – aprox. **4 minutos**

F Royal Opera House, Bow Street, Covent Garden, London WC2E 9DD, Reino Unido total: 0,0 km

16. Dirígete al **noroeste** por **Bow St** hacia **Floral St** avanza 57 m
total: 57 m


 17. Gira a la izquierda hacia **Floral St** avanza 59 m
total: 120 m
El destino está a la derecha.

Total: 120 m – aprox. 1 minuto


G Royal Ballet School, 46 Floral Street, City of London, London, Greater London WC2E 9DA, Reino Unido total: 0,0 km

18. Dirígete al **suroeste** por **Floral St** avanza 120 m
total: 120 m
Aprox. 1 minuto

 19. Gira a la derecha hacia **Langley St** avanza 160 m
total: 280 m
Aprox. 2 minutos

 20. Gira a la izquierda hacia **Shelton St** avanza 140 m
total: 400 m
Aprox. 2 minutos

 21. Gira a la derecha hacia **West St** avanza 40 m
total: 450 m

 22. Gira ligeramente a la derecha para continuar por **West St** avanza 110 m
total: 550 m
Aprox. 1 minuto

 23. Gira a la izquierda hacia **Shaftesbury Ave/A400/A401** avanza 45 m
total: 600 m
Continúa hacia Shaftesbury Ave/A401

 24. Gira a la derecha para continuar en **Shaftesbury Ave/A401** avanza 8 m
total: 600 m
El destino está a la izquierda.

Total: 600 m – aprox. 8 minutos

H Palace Theatre, 109-113 Shaftesbury Avenue, London W1D 8AY, Reino Unido total: 0,0 km

25. Dirígete al **suroeste** por **Shaftesbury Ave/A401** hacia **Greek St** avanza 66 m
total: 66 m
Aprox. 52 segundos

 26. Gira a la derecha hacia **Greek St** avanza 280 m
total: 350 m
Aprox. 4 minutos


 27. Gira a la derecha hacia **Soho Square** avanza 53 m
total: 400 m

Total: 400 m – aprox. 5 minutos

I Soho Square, London, Reino Unido total: 0,0 km

28. Dirígete al **noroeste** por **Soho Square** hacia **Soho St** avanza 150 m
total: 150 m
Aprox. 2 minutos

 29. Gira a la derecha hacia **Carlisle St** avanza 54 m
total: 210 m

 30. Gira a la izquierda hacia **Dean St** avanza 97 m
total: 300 m
Aprox. 1 minuto

Total: 300 m – aprox. 4 minutos

J Dean St, London, Reino Unido total: 0,0 km

31. Dirígete al **sur** por **Dean St** hacia **Royalty Mews** avanza 240 m
total: 240 m
Aprox. 3 minutos

32. Continúa por **Macclesfield St.** avanza 55 m
total: 290 m
Carretera de uso parcialmente restringido

Aprox. 52 segundos



33. Gira a la derecha hacia **Gerrard St**
Carretera de uso restringido
El destino está a la izquierda.

avanza 60 m
total: 350 m

Total: **350 m** - aprox. **4 minutos**

25 Gerrard St, London W1D 6JL, Reino Unido

total: 0,0 km

34. Dirígete al **suroeste** por **Gerrard St** hacia **Wardour St**
Carretera de uso restringido

avanza 18 m
total: 18 m



35. Gira a la izquierda hacia **Wardour St**
El destino está a la derecha.
Aprox. 1 minuto

avanza 86 m
total: 100 m

Total: **100 m** - aprox. **1 minuto**

2 Wardour St, City of Westminster, London W1D, Reino Unido

total: 0,0 km

36. Dirígete al **sur** por **Wardour St** hacia **Coventry St**

avanza 33 m
total: 33 m



37. Gira a la derecha hacia **Coventry St**
El destino está a la izquierda.
Aprox. 2 minutos

avanza 190 m
total: 220 m

Total: **220 m** - aprox. **3 minutos**

Piccadilly Circus Toilets, London, Reino Unido

Estas indicaciones se ofrecen sólo a modo de planificación. Es posible que las obras, el tiempo, el tráfico u otros factores hagan variar el estado de las carreteras respecto a los resultados del mapa, por lo que deberías tener en cuenta estos aspectos al planificar la ruta. Debes respetar todas las señales y los avisos relacionados con la ruta.

Datos de mapa ©2012 Google

¿No eran correctas las indicaciones? Busca tu ruta en maps.google.com y haz clic en "Informar de un error" en la parte inferior izquierda.